

Vuosikertomus 2021

TAUSTATIEDOT

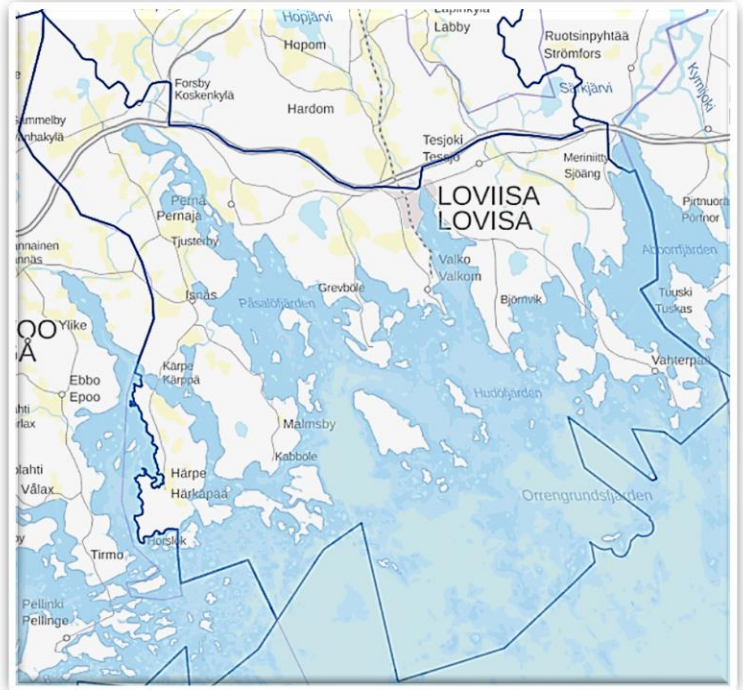
Loviisan saariston kalatalousalue on julkisoikeudellinen yleishyödyllinen yhdistys, johon kuuluu vesialueet Loviisan saaristossa sekä eteläiset osat Koskenkylänjoesta ja Taasianjoesta.

Kalatalousalueen tarkoitus on kehittää alueensa kalataloutta ja edistää jäsentensä yhteistyötä järjestämään kalavarojen kestäväää käyttöä ja hoitoa. Kalatalousalueen pinta-ala on noin 45 280 hehtaaria (Kalpa 17.2.2022), kotipaikka on Loviisa.

Varsinais-Suomen elinkeino-, liikenne- ja ympäristökeskus (jatkossa VARELY) antoi päätöksen rajoista 13.12.2017 ja kalatalousalueen perustava kokous pidettiin 14.2.2019.

Kalatalousalueen jäseniä ovat kalatalousalueen alueella olevat kalastusoikeuden haltijat ja valtakunnalliset kalatalousalan organisaatiot. Jäsenyys on automaattinen eikä sitä voida valita tai poistaa. Kalatalousalueen toimieliminä ovat yleiskokous, hallitus ja toiminnanjohtaja.

Kalatalousalueella on noin 550 vesialueenomistajaa, periaatteen mukaisesti yhteisomistuksessa ja yhteinen kiinteistö lasketaan yhdeksi omistusyksiköksi. Näistä noin 80 omistaa 50 hehtaaria tai enemmän ja heillä on yhdessä noin 110 ääntä kalatalousalueen kokouksissa. *syvyyssvyöhykkeistä, Paikkatietoikkuna 17.2.2022*



Kartta Loviisan saariston kalatalousalueesta ja

HALLINTO

YLEISKOKOUS JA HALLITUS

Loviisan saariston kalatalousalueen yleiskokous pidettiin 20. päivä huhtikuuta Teamsin kautta. Kokouksessa oli edustettuna 15 äänioikeutettua jäsentä, 13 henkilöä, joilla oli yhteensä 28 ääntä. Viisi henkilöä osallistui läsnä- ja puheoikeudella. Kokous käsitteli sääntömääräiset asiat, päätti äänestys- ja valintamenettelystä sääntöjen liitteeksi sekä vahvisti käyttö- ja hoitosuunnitelman.

Kalatalousalueen hallitukseen kuuluu kahdeksan jäsentä. Toimikausi on kolme vuotta. Yleiskokous valitsee vuosittain puheenjohtajan ja varapuheenjohtajan hallituksen jäsenistä. Erovuorossa kokouksessa olivat Mikael Lindholm, Malin Lönnroth ja Miriam Stenvall ja heidät valittiin uudelle kaudelle vuoden 2024 yleiskokoukseen asti. Hallitus on kokoontunut 5 kertaa vuonna 2021 ja ovat lisäksi päättäneet asioista sähköpostitse. Sähköpostikokouksissa tehdyt päätökset sisällytetään aina seuraavan hallituksen kokouksen pöytäkirjaan. Kokoukset on pidetty Fortumin kokoustiloissa Aleksanterinkadulla, South Coast Fishing Adventures:in tiloissa Isnäsissä ja Teamsin kautta.

Loviisan saariston kalatalousalueen hallitus vuonna 2021

Nimi	Tehtävä	Osallistunut hallituksen kokouksiin, kpl	Erovuorossa yleiskokouksessa vuonna
Magnus Lindholm,	puheenjohtaja	5	2022
Jan-Anders Winqvist	varapuheenjohtaja	4	2023
Thomas Buddas	hallituksen jäsen	5	2023
Kim Lindholm	hallituksen jäsen	0	2022
Mikael Lindholm	hallituksen jäsen	4	2024
Malin Lönnroth	hallituksen jäsen	2	2024
Timo Salmia	hallituksen jäsen	5	2023
Miriam Stenvall	hallituksen jäsen	3	2024

Kukaan hallituksen jäsenistä ei saanut palkkioita vuonna 2021. Kalatalousalue tilaa Fiskeritidskrift för Finland -lehden tai Suomen Kalastuslehden hallituksen jäsenille.

TOIMIHENKILÖT JA TILINTARKASTUS

Loviisan saariston kalatalousalueella on 1.6.2019 lähtien ollut toimeksiantosopimus toiminnanjohtajantehtävästä Tmi Gabi Lindholm/Gabriella Lindholm kanssa. Sopimus on toistaiseksi voimassa oleva. Toiminnanjohtaja vastaa myös rahastonhoitajan ja kirjanpidon tehtävistä.

Kalatalousalue valtuutti vuonna 2019 seuraavat kalastuksentralvoimat: Mikko Salonen (Ahvenkoskenlahti ja -selkä), Petri Vainio (Vahterpään etelä- ja länsiosat, Klobbfjärden ja Hästholmsfjärden), Timo Salmia (läntiseltä rajalta Loviisanlahteen), Miriam Stenvall (Hormnäs- ja Fantsnäs-fjärden), Sampo Vainio ja Juha Niemi (Koskenkylänjoki ja Tesjoki). Valtuutukset ovat voimassa toistaiseksi tai niin kauan kuin kalastuksentralvoimilla on VARELYn hyväksyntä voimassa.

Kalatalousalueen yleiskokous valitsi tilintarkastajaksi Tony Granströmin (HT) Tiliässä kirjanpito- ja varatilintarkastajaksi Miika Palomäki (HT) PRV Talous Oy:stä.

ILMOITUSELIN

Loviisan saariston kalatalousalueen päätöksistä kuulutetaan hallintolain määräysten mukaisesti. Kalatalousalue käyttää sääntöjen mukaisesti kotisivujaan ilmoittamaan päätöksistä ja muista ajankohtaisista asioista.

JÄSENYEDET

Loviisan saariston kalatalousalue on alueellisessa neuvontajärjestössä Uudenmaan Kalatalousyhteisöjen liitto ry:ssä.

ARKISTOINTI

Itäisen Uudenmaan, Pernajan, Loviisan ja Strömforsin kalastusalueet ovat siirtäneet pysyvästi säilytettävät asiakirjat Loviisan saariston kalatalousalueelle. Asiakirjat noin vuodesta 1995 eteenpäin löytyvät Porvoossa sijaitsevasta varastotilasta missä kolme muutakin kalatalousaluetta säilyttävät asiakirjansa. Kalatalousalueen hallitus ja toiminnanjohtaja etsivät ratkaisua arkistointiin. Haasteena on löytää joku, joka sitoutuu arkistointityöhön.

Kalatalousalueen aineisto löytyy toiminnanjohtajan luota.

TIETOSUOJA-ASETUS

Loviisan saariston kalatalousalue seuraa tietosuojasetuksen periaatteita kaikkien henkilötietojen käsittelyssä, tämä muun muassa tarkoittaa rekisteröidyn oikeuksien turvaamista, yhteystietojen keräämisen vähentämistä, yhteystietojen tuhoamista sen jälkeen, kun niitä ei enää tarvita ja vain niillä, jotka niitä konkreettisesti tarvitsevat on pääsy niihin.

Koska kalatalousalue on julkishallinnollinen elin, täytyy hallituksen nimetä tietosuojavastaava. Kalatalousalue ostaa palvelun Kalatalouden Keskusliitto ry:ltä.

TALOUS

TOIMINTAVUODEN TULOS

Kolmannen toimintavuoden tulos oli 37 020,65 € ylijäämäinen Hallitus ehdottaa, että ylijäämä siirretään voitto- ja tappiotilille. Kalatalousalueen oma pääoma 31.12.2021 oli 29 201,14 €. Ylijäämä johtuu siitä, että kalatalousalue sai tuloutettua omistajakorvauksia sopimuksen ja 50 € säännön mukaisesti yhteensä kolmelta vuodelta.

Vuoden tuotot olivat yhteensä 58 854,72 € ja kulut yhteensä 21 834 €.

Tuotot koostuivat VARELY:n myöntämästä edistämistävaroista (1 665,80 €) merimetsokannan pienentämiseen tähtäävään toimintasuunnitelmaan, VARELY:n myöntämästä toiminta-avustuksesta (11 050 €), sopimuksen mukaisista omistajakorvauksista (31 614,09 €), 50 € säännön mukaisista omistajakorvauksista (11 147,63 €), siirtosopimusta- (515,23 €), sekä vanhentuneista omistajakorvauksista (2 861,97 €).

Varsinaisen toiminnan kulut, kuten käyttö- ja hoitosuunnitelma, kalaistutukset, kalastuksentralvoima ja viestintä olivat 8 832 € ja hallinnolliset kulut, kuten kokoukset, hallitus ja toiminnanjohtaja 13 002,07 €.

OMISTAJAKORVAUKSET

VARELY on vuonna 2021 maksanut vuoden 2020 omistajakorvaukset (35 204 €) kalatalousalueen tilille.

Vuonna 2021 kalatalousalue on saanut otettua käyttöön Kalpan, kalatalousalueiden sähköisen palvelun, ja jakanut omistajakorvaukset vuosilta 2018, 2019 ja 2020 alla olevan taulukon mukaisesti. Korvaukset vuosilta 2018 ja 2019 on maksettu vesienomistajille toukokuussa 2021 ja vuoden 2021 korvaukset maksetaan vesienomistajille kesällä 2022.

Omistajakorvauksien maksamiseksi, tulee omistajan kalastuslain mukaisesti ilmoittaa seuraavat tiedot ja niissä tapahtuvat muutokset kalatalousalueelle: 1) jos kyseessä on osakaskunta, sen virallinen nimi tai jos kyseessä on yksityinen vesialue, sen omistajan nimi, 2) osoite, 3) kiinteistörekisteritunnus ja 4) tilinumero. Kalatalousalue voi myös kysyä muita selvityksiä yhteisomistuksessa olevista yksityisistä vesialueista.

Nykyisen lainsäädännön mukaisesti vanhentuvat omistajakorvaukset, joista ei ole sovittu, kolmen vuoden jälkeen. Tämä koskee korvauksia, jotka ylittävät 50 €/omistajanyksikkö, pienemmät summat kuuluvat lain mukaisesti kalatalousalueelle. Vanhentuneet varat kalatalousalue saa käyttää kalaveden kestävästä käytön ja hoidon suunnitteluun, toteutukseen, ohjaukseen ja kehittämiseen sekä kalastuksenvalvontaan kuluviin kustannuksiin.

Omistajakorvaukset 2017-2020, per 31.12.2021					
Vuosi	Kokonais- summa	Maksettu vesialueen omistajalle	Kalatalousalueen käyttöön #	Vanhenee	
				Päivämäärä	Summa
Vuodelta 2017 (päätös 2018)	52 609,46	28 882,19	20 168,60	1.1.2022	3 558,67
Vuodelta 2018 (päätös 2019)	36 952	16 852,37	14 233,92	1.1.2023	5 865,71
Vuodelta 2019 (päätös 2020)	33 876	15 455,82	13 190,78	1.1.2024	5 229,40
Vuodelta 2020 (päätös 2021)	35 204	*14 021,51	15 443,67 €	1.1.2025	5 738,82

*Ei vielä maksettu, mutta maksetaan

Siirtosopimuksen ja 50 €:n säännön mukaisesti (kalastuslaki 83 §)

Kalastusalue on tallettanut varoja Etelä-Suomen Aluehallintovirastoon alla olevan taulukon mukaisesti. Kyseessä on varat, jotka kuuluvat vesialueenomistajille, mutta kalatalousalue ei ole saanut heihin yhteyttä. Ottamalla yhteyttä kalatalousalueeseen kymmenen vuoden sisällä talletuspäivästä, voi vesialueen omistaja nostaa varansa Etelä-Suomen Aluehallintovirastosta. Kymmenen vuoden määräajan päättymisen jälkeen, on kalatalousalueella vuosi aikaa anoa varojen nostamista ja käyttää ne yleiskokouksen päätöksen mukaisesti.

Talletukset aluehallintovirastossa per 31.12.2021				
Talletuspäivä	Kalastusalue	Alkuperäinen talletussumma	Vuoden aikana nostettu	Saldo 31.12.2021
30.12.2013	Itäisen Uudenmaan	24 330,61	0 €	23 754,92
30.12.2015	Itäisen Uudenmaan	4 111,79	0 €	4 111,79
Yhteensä		28 442,40 €	0 €	27 866,71 €

VARSINAINEN TOIMINTA**KALASTUKSENVALVONTA**

Kalatalousalue on toimintavuoden aikana maksanut 6 220 € kalastuksenvalvonnasta. Summa sisältää korvaukset suoritetusta työstä ja vakuutus kustannukset.

Kalastuksenvalvojat ovat kirjanneet noin 90 valvontatuntia. Kalastuksenvalvojien yhteenvetoreportista ilmenee, että noin 85 henkilöä on tarkastettu valvonnan yhteydessä. Seitsemältä kalastajalta puuttui kalastuksenhoitomaksu ja/tai vesialueenomistajan lupa. Valvojat ovat tarkastaneet noin 245 pyydystä, kuten verkkoja, katiskoja ja rysiä. Valvojat takavarikoivat yhden verkon ja antoivat sekä suullisia että kirjallisia varoituksia.

Yksi valvojista on oman yrityksen laskuun hankkinut Pirkkalan kalatalouskeskuksen ylläpitämän sähköisen valvontareportointiohjelman. Kalatalousalue hankkii ajan mittaan, jos resursseja löytyy, ohjelman kaikille kalastuksenvalvojille.

KALAISTUTUKSET

Kalatalousalue ei säästötoimenpiteenä tehnyt istutuksia vuonna 2021.

Rahoittajien jälkeen olevat koodit taulukossa tarkoittavat, että kyseessä on velvoiteistutus. VARELY määrää, kuinka kalatalousmaksut, jotka aluehallintovirasto määrää yrityksille/kunnille, käytetään. Kalatalousalue voi antaa lausunnon ja muutenkin antaa perusteltuja muutosehdotuksia, silloin kun näiden varojen käyttösuunnitelmaa uudistetaan. Kyseessä voi olla myös toimenpidevelvoite ja silloin alkuperäisessä päätöksessä määritetään toimenpide, ei rahallista summaa.

Istutuksia Loviisan saaristossa vuonna 2021					
Laji	Määrä	Ikä	Paikka	Pvm	Rahoittaja
Meritaimen, Ingarskila	2 610	mäti	Särkjärvenpuro, Tesjoki	17.3	Tiedot puuttuvat
Meritaimen, Storå	2 416	2 v	Valkom troolisatama	30.4	Fortum 01-235
"-	1 442	"-	"-	"-	Vårdö jätevedenpu. 01-107
"-	587	"-	Tiedot puuttuvat	"-	Tiedot puuttuvat
Lohi, Neva	2 887	2 v	Vahterpää, Söderby	12.5	Kalastuksenhoitomaksu
"-	6 480	mäti	Forsbyforsen (Koskenkylä)	27.2	Valtion kalanviljelyvarat
"-	4 320	"-	Hammarkoski	"-	"-
Hauki, ei tietoa	20 000	Ny kl.	Lappominjärvi	2.6	Fortum, toim. velvoite. 01-038
Siika, Bengtsår	3 571	1 kes.	Furusundet	24.9	Osakaskunta
"-	4 166	"-	Kabböle	28.9	Osakaskunta
Kuha, Pyhäjärvi	6 000	1 kes	Furusundet	3.9	Osakaskunta

Kalatalousalue on myös saanut VARELYltä tietoja kalaistutuksista Kymen kalatalousalueella. Tässä esitellään yhteenveto vaelluskalaistutuksista, sillä ne vaikuttavat Loviisan saariston kalatalousalueen kalakantoihin.

Istutukset Kymenlaakson kalatalousalueella vuonna 2021				
Laji ja kanta	Ikä	Istutuspaikka	Kunta	Määrä
Ankerias, Severn, Englanti	karanteeni	Suomenlahti	Pyhtää	7 000
"-	"-	Suomenlahti	Kotka	3 000
Merilohi, Neva	2 v	Suomenlahti	Pyhtää	5 230
"-	2 v	Suomenlahti	Kotka	27 153
"-	2 v	Kymijoki	Kouvola	2 357
"-	1 v	Suomenlahti	Kotka	25 219
"-	1 v	Kymijoki	Kotka	28 410
"-	1 v	Kymijoki	Kouvola	165 740
Meritaimen, Storå	2 k.-2 vr	Kymijoki	Kotka	20 362
Vaellussiika, Kymijoki	vastakuor.	Suomenlahti	Pyhtää	550 000
"-	vastakuor.	Suomenlahti	Kotka	1 300 000
"-	1 kesä	Suomenlahti	Pyhtää	2 550

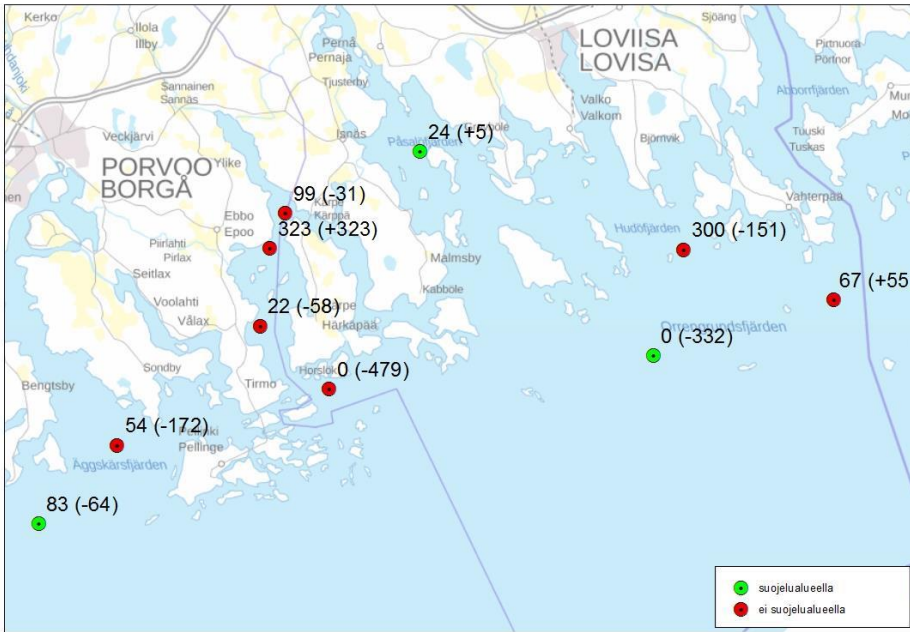
Lisäksi istutettiin kirjolohta, 2 834 kpl., josta 385 kpl. Pyhtäällä ja kuhaa 1 604 st. Pyhtäällä.

KALASTOON JA KALASTUKSEN VAIKUTTAVAT TEKIJÄT

Kalakannat ja kalastus riippuvat monista tekijöistä, vedenlaadun ollessa kaiken perustana. Pedot, kuten hylje ja merimetso vaikuttavat kalojen määrään, kalakantojen rakenteeseen ja kalojen käyttäytymiseen. Erityisesti hylje aiheuttaa sen, että kaupallinen kalastus verkoilla jäättömänä aikana on kannattamatonta. Hylkeet vievät kalat verkoista, hajottavat pyydykset ja pelottavat kalat tiehensä

MERIMETSO

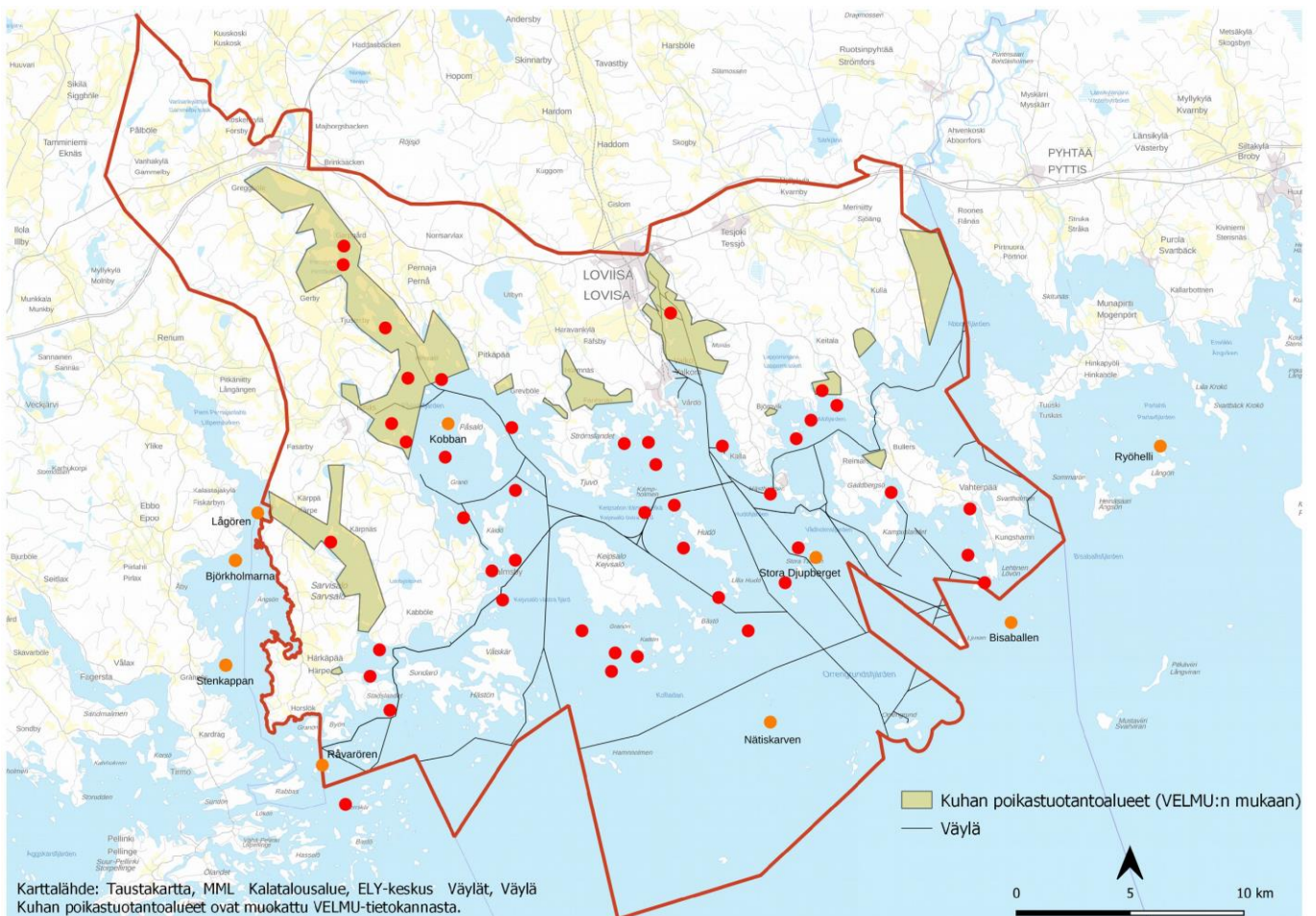
Vuonna 2021 kalatalousalueella tai sen läheisyydessä löytyi yhteensä seitsemän merimetsokoloniaa. Alla oleva kartta merimetson pesimäkolonioista esitettiin Uudenmaan merimetsoryhmän kokouksessa 27.9.2021. Kartalta puuttuu Pyhtään tiedot.



Merimetso syö noin 500 g kalaa vuorokaudessa ja merimetsot käyvät ruokailemassa sisälahdissa. Erityisen huolestuttavaa merimetsoesiintymät ovat Pernajanlahdessa, koska alueella on suuri kalataloudellinen merkitys.

Pallot kartalla kuvaavat merimetsan pesimäpaikat Loviisan ja itäisen Porvoon alueella. Vihreät pallot osoittavat luonnonsuojelualueilla olevia pesimäpaikkoja. Luvut pallojen kohdalla kertovat, montako pesää laskettiin kesällä 2021 ja suluissa olevat luvut miten luku on muuttunut vuodesta 2020.

Kalatalousalueella on työn alla *Toimenpidesuunnitelma merimetsokantojen pienentämiseksi*. Hallituksen jäsen Timo työstää pääasiallisesti suunnitelmaa. Työ aloitettiin vuonna 2021 ja Salmia esitti ensimmäisen vedoksen suunnitelmasta hallitukselle marraskuussa. Hallitus on lisäksi osallistunut omilla havainnoillaan sekä käymällä läpi tekstit ja kartat. Suunnitelmaa tullaan päivittämään uusilla tiedoilla vuonna 2022 ja pyrkimyksenä on anoa poikkeuslupaa merimetsokannan pienentämiseksi suunnitelmaan tukeutuen. Alla oleva kartta on lainattu suunnitelmasta.



Punaiset pallot ovat syksyllä 2021 havaittuja ruokintapaikkoja, oranssit pallot pesimäkolonioita 2020 ja viherkeltaisilla alueilla kuha kutee VELMU-karttapalvelun mukaan.

EDUNVALVONTA, TIEDOTUS JA YHTEISTYÖ

LAUSUNNOT

Loviisan saariston kalatalousalue on vuonna 2021 antanut seuraavat lausunnot/huomiot			
Koskien	Kenelle	Milloin	Yhdessä
Asuntomessualueen ruoppaus	Aluehallintovirasto	Maaliskuu	-
Kalatalousalueen mielestä projektin vaikutukset kalakantoihin on seurattava ja kielteiset seuraukset kompensoitava. Kompensaatio voi koostua muiden Loviisanlahden kutu/poikasalueiden kunnostamisesta ja kalaistutuksista. Aluehallintovirasto on 30.6.2021 päättänyt ruoppauksesta asuntomessualueen vieressä. Lupaehtokohdissa 21 ja 22 puhutaan kalatalousmaksusta ja kalatalousvelvoitteesta.			
Poikkeuslupa kalastukselle kalastuskieltoalueella	VARELY	Lokakuu	-
Kalatalousalue ei puoltanut poikkeuslupaa, sillä VARELYn kieltoaluepäätökseen kuuluu sisäänrakennettu poikkeuslupa.			
Kalankasvatus verkkoaltaissa meressä Södra Altarskär-saaren eteläpuolella	Vaasan hallinto-oikeus	Lokakuu	-
Kalatalousalueen mielestä kalankasvatus on tärkeä osa alueen kalataloutta ja pitää sallia, kun ympäristönäkökulmat huomioidaan oikealla tavalla. Kalankasvattamot vaikuttavat paikallisesti vedenlaatuun, mutta vastaavat vain pienestä osasta alueen kokonaiskuormituksesta.			

Ympäristöministeriö on huhtikuussa 2021 antanut asetuksen <https://www.finlex.fi/fi/laki/alkup/2021/20210333> uusien luonnonsuojelualueiden perustamisesta valtion alueille. Onkiminen, pilkkiminen, kalastus silakkarysällä ja viehekalastus on sallittu näillä alueilla, ellei erikseen mainita, että liikkuminen alueella on kielletty. Metsähallitus voi myös myöntää lupa muunlaiseen kalastukseen. Loviisan saariston kalatalousalueella perustettiin luonnonsuojelualue, joka kattaa vesialueen Lehtisen eteläpuolella.

VERKKOSIVUT

Loviisan saariston kalatalousalue on yhdessä kuuden muun Uudenmaan rannikon kalatalousalueen kanssa tilannut nettisivujen tekemisen MR medialta Tammisaaresta. Joka kalatalousalueella on oma sivustonsa. Sivut ovat kaksikieliset, reaktiiviset ja täyttävät saavutettavuusvaatimukset. Kartta kalastusrajoituksista sisältyy sivuihin, tiedot päivittyvät automaattisesti ja ovat samat kuin kalastusrajoitus.fi sivustolla. Kalatalousalue vie itse muut tiedot sivuille. Vuoden aikana sivuille on viety yleiskokouksen asiakirjat. Nettisivuja tullaan kehittämään, ja ne tulevat olemaan kalatalousalueen tärkein ulkoinen tiedotuskanava.

YHTEISTYÖ

Kalatalousalueen hallitus päättänyt, että kokouksissa ja muissa tilaisuuksissa, missä tarvitaan virallinen edustaja, Loviisan saariston kalatalousaluetta edustaa ensisijaisesti puheenjohtaja, toissijaisesti varapuheenjohtaja ja kolmanneksi toiminnanjohtaja. Hallitus voi erillisellä päätöksellä nimetä muun edustajan.

Uudenmaan kalatalouden yhteistyöryhmässä Loviisan saariston kalatalousalueen edustajana toimii puheenjohtaja Magnus Lindholm ja toiminnanjohtaja Gabi Lindholm on varajäsenenä. Ryhmä kokoontui viisi kertaa vuonna 2021.

Kalatalousalue osallistuu Uudenmaan ELY-keskuksen koolle kutsumaan alueellisen merimetsotyöryhmän työhön ja edustajana ryhmässä on Timo Salmia. Mikael Lindholm on varajäsen. Ryhmä kokoontui vuoden aikana kaksi kertaa ja Salmia osallistui kokouksiin.

Toiminnanjohtaja on jäsenenä Uudenmaan kalatalousyhteisöjen liitto ry:n hallituksessa, jossa hän edustaa rannikkokalatalousalueita, sekä Uudenmaan vesien- ja merenhoidonhallintoryhmässä ja ELY-keskusten koolle kutsumassa Rannikon kunnostusverkostossa, jossa hän edustaa Uudenmaan kalatalousalueita.

Kalatalousalue tarjoaa Loviisan kaupungille tietotaitoaan kalakysymyksissä.

KOULUTUS

Loviisan saariston kalatalousalue on vuonna 2021 ollut edustettuna seuraavissa tilaisuuksissa, joita ei ole mainittu muualla toimintakertomuksessa:

- ◆ Kalatalouden Keskusliiton rannikkokalastusaluepäivät lokakuussa, etänä
- ◆ Kalatalouden Keskusliiton kalatalousalueiden toiminnanjohtajien koulutukseen lokakuussa, etänä
- ◆ Pirkanmaan kalatalouskeskuksen valtakunnallinen kuhaseminaari, etänä

KÄYTTÖ- JA HOITOSUUNNITELMA

Huhtikuussa 2006 hyväksytty Pernajan, Loviisan ja Ruotsinpyhtään kalastusalueiden käyttö- ja hoitosuunnitelma on voimassa siihen asti, kunnes kalatalousalueen suunnitelma on vahvistettu VARELYssä.

Loviisan saariston kalatalousalue nimesi Kymijoen vesi ja ympäristö ry:n Jennifer Holmbergin laatimaan käyttö- ja hoitosuunnitelman. Koronaepidemian vuoksi ja poikkeuslain ansiosta kalatalousalueen tuli jättää käyttö- ja hoitosuunnitelma VARELYlle viimeistään 31.12.2021, aiemmin aikaraja oli 31.12.2020.

Suunnitelma on tähän saakka maksanut kalatalousalueelle 24 821,14 € johon sisältyy konsulttipalkkio, toiminnanjohtajan työ ja hallituksen vuoden 2020 palkkiot. Tähän voi lisäksi laskea, että hallituksen jäsenet ovat perehtyneet suunnitelmaan ennen hallituksen kokouksia eivätkä saaneet palkkioita kokouksista vuonna 2021. Suunnitelmaa käsiteltiin yhteensä neljässä hallituksen kokouksessa vuonna 2021 ja kahdessa näistä kokouksista suunnitelma oli kokouksen pääasia

Huhtikuun yleiskokous vahvisti yksimielisesti hallituksen esityksen mukaisesti suunnitelman yhdellä karttakorjauksella. Suunnitelmaa ei vaadittu uudelleenarvioitavaksi, joten kalatalousalue lähetti 2.9.2021 suunnitelman VARELYlle hyväksyttäväksi. Mikko Koivurinta kertoi yleiskokouksessa, että ennen kuin VARELY voi hyväksyä suunnitelman, se on käsiteltävä Suomenlahden kalatalousyhteistyöryhmässä ja sen on oltava yhteneväinen muiden lähialueen kalatalousalueiden suunnitelmien kanssa, sekä että VARELY vastaa suunnitelman kuulemisesta. Yhteistyöryhmän alueella ei ollut muita valmiita suunnitelmia huhtikuussa 2022, joten sekä käsittely yhteistyöryhmässä että VARELYn kuuleminen tapahtuvat vasta vuonna 2022.

VARELYn kehotuksesta hallitus on jättänyt selonteon siitä, miten hallitus auttaa VARELYä jos tulee ajankohtaiseksi määrittää käypä hinta (Kalastuslaki 14 §) kaupalliselle kalastajalle. Selonteossa painotetaan paikallistuntemus kalastuspaikkojen suhteen, alueen tuottavuus ja että ellei paikallisia hintoja ole saatavilla, hallitus voi tarkistaa millainen rannikkokaupunkien ja kuntien lupien hintataso on.

TULEVA TOIMINTAVUOSI

Kalatalousalueen tärkeimmät tehtävät vuonna 2022 ovat kalavesien hoito, kalastuksenvalvonta, edunvalvonta ja tiedotus. Osakaskuntien aktivointiin tähtäävä projekti alkaa. Laajuus riippuu siitä, myönnetäänkö kalatalousalueelle edistämisvaroja vai toteutetaanko työ kokonaan omin varoin ja osakaskuntien maksuilla.

KALASTUSMÄÄRÄYKSET JA KALASTUSLUVAT

Kalatalousalue anoi vuonna 2020 kalastuskieltoja VARELYltä yleiskokouksen 29.9.2020 päätöksen mukaisesti, ja päätös annettiin 12 toukokuuta 2021.

PAIKALLISET KALASTUSKIELTOALUEET 2021-2022

- ◆ Kaikki kalastus on kielletty Jomalsundetissa ajalla 1.1.–15.3. Suojellaan mateen kutua.
- ◆ Kaikki kalastus, pois lukien onkiminen, on kielletty 1.–30.6. Kullafjärdenissä, Hormnäs-fjärdenissä, Pernajanlahdessa ja Fasarbyvikenissä. Suojellaan kuhan kutua.
- ◆ Kaikki kalastus, pois lukien onkiminen, on kielletty 1.4. -30.6. Loviisan lahdessa, pohjoiseen linjasta Monäsudden – satama-alueen pohjoisraja. Suojellaan kuhan, hauen ja ahvenen kutua.
- ◆ Alue: Etelärjana on linjan Storholmen-Mustasaari vieressä, pohjoisraja Koskenkylän kosken vieressä. Rajoitus: Kalastus on sallittu perjantaista klo 14.00 sunnuntaihin klo 14.00, muina aikoina vain kalastus katiskalla, silakkaverkoilla sekä onkiminen ja pilkkiminen on sallittu. Voimassa: 1.9.–30.11.

SUOSITUKSET

Ruotsinpyhtään kalatalousalue ja Pernajan kalatalousalue suosittelevat, ettei käytetä 45 mm pienempää solmuväliä. Suositus ei koske silakan, kilohailin, kuoreen, muikun tai syöttikalan verkkokalastusta. Suositus on voimassa, kunnes toisin päätetään.

LAKIIN, ASETUKSEEN JA VIRANOMAISPÄÄTÖKSIIN PERUSTUVAT MÄÄRÄYKSET

Kalastuslakiin ja asetukseen on kirjattu määräyksiä pyyntimitoista, kalojen rauhoitusajoista, rajoituksia verkkokalastukseen, onkimiseen ja pilkkimiseen sekä saaliskiintiöitä. Yhteenveto rajoituksista löytyy esimerkiksi Ahven.net -sivustolta. Nettipalvelusta <https://kalastusrajoitus.fi> löytyy tietoa alueista, joilla kalastus on kielletty tai rajoitettu.

KALASTUSLUVAT ALUEELLA

Kalastuslupia voi ostaa ainakin **Loviisan kaupungin** vesialueille, hieman yli 4 000 ha ja **Koskenkylän kalastuspuistoon**. Tiedot myyntipaikoista löytyy Loviisan kaupungin nettisivuilta Kulttuuri ja vapaa-aika sivun alta. Metsähallitus myy lupia viehekalastukseen ja pyydyskalastukseen vesialuillaan kalatalousalueella, vesialue Orregrundin ympärillä on näistä suurin. Tiedot alueista ja rajoituksista löytyy nettisivulta [Eräluvut](#), mistä luvat voi myös ostaa.

KALATALOUSALUEEN YHTEYSTIEDOT

Toiminnanjohtaja: Gabi Lindholm: puh. +3585 0404 2738, sähköposti gabi.lindholm@outlook.com

Puheenjohtaja: Magnus Lindholm puh. +3585 0494 7201, sähköposti: lindholm.ml@gmail.com

Varapuheenjohtaja: Jan-Anders Winqvist, puh. +3584 0049 4848, sähköposti: jan-anders.winqvist@forsbygard.fi

Kalatalousalueen postiosoite: PL 27, 06151 Porvoo

Kotisivut: <https://lovisaskargard.fi/>

Loviisassa 17 tammikuuta 2022
Hallitus